REGIONE LAZIO
Comune di Patrica - FR

O G G E T T O :

PROGRAMMA INTEGRATO DI INTERVENTO AI SENSI DELLA L.R. N. 22 DEL 10/07/1997

P R O P R I E T A ' :
RACUCCO s.p.a.

S I T O :
Comune di Patrica - Frosinone

L O C A L I T A ' :
SR 156 Via dei Monti Lepini km 8.200

PROGETTO ARCHITETTONICO
CENTRO COMMERCIALE

E l a b o r a t o :

Scala:	1:500	A g g i o r n a m e n t i :	E l a b o r a t o
Progetto:	Bianconi Patrizia		
Aprovato:	Affilio Arch.Ang.		**AR 04**
Data:	Ottobre 2017		

A g g i o r n a m e n t i :

N.	Data	Descrizione	Redatto	Corrit.	Approv.
0	10.12.16	Emissione			
1	18.06.17	Revisione			
2	16.10.17	Revisione			

T E A M D I S V I L U P P O

GEA e + + Architettura s.r.l.

tel/fax: info@gearchitettura.eu
web: www.gearchitettura.eu

ORDINE DEGLI ARCHITETTI PIANIFICATORI PAESAGGISTI E CONSERVATORI DELLA PROVINCIA DI FROSINONE

P R O G E T T I S T A
Arch. Marco A. Gallico

R E S P O N S A B I L E D E L P R O G E T T O
Arch. Alessio Tutti

G R U P P O D I P R O G E T T A Z I O N E
Dott. Ing. Stefano De Egidio
Arch. Alessio Tutti
Arch. Alessia Scacchi
Dott. Ing. Gianluca Tutti
Dott. Jr. Gianluca Pisano
Dott. Jr. Cristian Fiamin

Via per Paggi 41, 03100 FROSINONE Tel 0775 827037 Fax 0775 827037

PIANO TERRA			
commerciale	6.287 mq	37.722 mc	
supermercato	1.735 mq	10.410 mc	
magazzino	620 mq	3.720 mc	
tot	8.642 mq	51.852 mc	
PIANO PRIMO			
commerciale	6.307 mq	37.842 mc	
TOTALE	14.949 mq	89.694 mc	arrotondato a 90.000 mc (rif. quadro econom.)

SCHEMA FUNZIONALE

COMMERCIALE SUPERMERCATO MAGAZZINO

PIANO TERRA

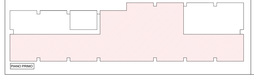

PIANO PRIMO

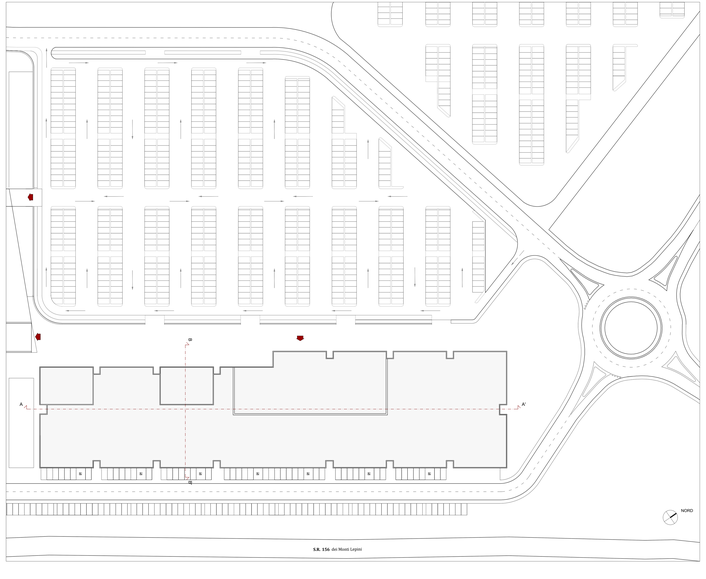

PLANIMETRIA - Scala 1:500

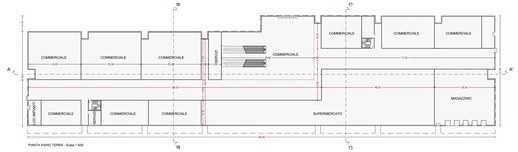

PIANTA PIANO TERRA - Scala 1:500

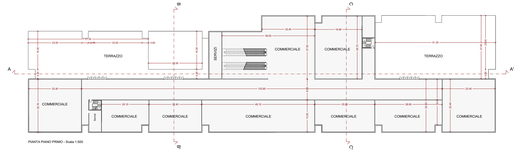

PIANTA PIANO PRIMO - Scala 1:500

SEZIONE AA' - Scala 1:500

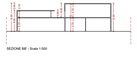

SEZIONE BB' - Scala 1:500

SEZIONE CC - Scala 1:500

PROSPETTO NORD - Scala 1:500